

CAMPINGPARK  
**Schellental**

*Info-Heft*

Infos über den Campingpark  
und die Umgebung

*Online-Version*

# Das Wichtigste im Überblick



## Mittagspause

**Mittagspause: 13:00 – 15:00**

Nachruhe: 22:00 – 7:30

Auch wenn wir keine Schranke haben, bitten wir darum zu diesen Zeiten nicht mit dem Auto über den Platz zu fahren!



## Brötchen

In der Hauptsaison gibt es jeden Morgen frische Brötchen und Croissants. Diese müssen am Vortag vorbestellt werden! Bitte tragen Sie möglichst **bis 17:30 Uhr** die gewünschte Anzahl in die Liste an der Rezeption ein (später ist auch noch möglich, solange die Liste an der Rezeption hängt). Ab 7:30 Uhr stehen diese im 1. Stock zur Abholung bereit. Das Geld legen Sie bitte in die bereitstehende Schale.



## Hunde

Hunde, egal ob groß oder klein, sind auf unserem Platz ausnahmslos an der kurzen Leine zu führen! Das große und **auch das kleine Geschäft** sind bitte außerhalb des Platzes zu verrichten! Bitte beachten Sie auch die Hinweise auf der Rückseite des Heftes!



## Rezeption

**Die aktuellen Öffnungszeiten finden Sie an der Tür der Rezeption.**

Wir bitten Sie, Ihre Abreiseformalitäten und alles andere, was keine Eile hat, innerhalb dieser Zeiten zu erledigen!

Wir sind aber auch außerhalb dieser Zeiten immer für Sie da, aber bitte beachten Sie die Mittagspause!

Eine Abreise bis 20 Uhr ist möglich.



## W-LAN

Auf dem gesamten Platz ist kostenlos W-Lan zu empfangen. Die Standorte der Antennen können Sie dem Platzplan entnehmen.

Netzwerkname: Camping Schellental  
Passwort: landbier



## Gasthof Schellental

In unserem Gasthof mit Sonnenterrasse und Biergarten können Sie wechselnde regionale und saisonale Gerichte genießen; Schnitzel, Burger, Wildgerichte, vegetarisch und vegan; Kirsten Patzig und ihr Team lassen sich stets etwas Neues einfallen. Es wird viel Bio gekocht und mit regionalen Partnern kooperiert.

Online-Reservierung empfehlenswert.

<https://gasthof.schellental.de>

Tel. 05281 / 23 69

# Weitere Infos über unseren Platz

## **Sanitäranlagen im Haupthaus**

Auf der linken Seite des Flures befinden sich die Toiletten, Mutter&Kind-Waschkabine, Wickelraum, eine Waschkabine für Damen und eine Vater&Kind-Kabine.

Auf der rechten Seite des Flures finden Sie weitere Dusch- und Waschkabinen für Damen und Herren. Außerdem:

- Familienduschkabine
- Waschmaschine & Trockner
- Handwäschebecken
- gratis Wäscheschleuder
- Bügeleisen & Bügelbrett

Im hinteren Teil des Flures (am Panoramafenster mit Blick aufs Biotop) befinden sich unsere Geschirrwashbecken.

## **Sanitäranlagen auf der Alm**

Seit 2016 haben wir auch auf der Alm, unserem Hochplateau ein Sanitärgebäude mit Toiletten, Duschen, Waschbecken und Geschirrspülbecken.

## **Für Kinder**

Auf dem oberen Teil des Campingplatzes befindet sich ein Spielplatz, nebenan ein kleiner Fußballplatz. Im Gebäude an der Straße ist ein Raum mit Tischtennis und Kicker eingerichtet. Schläger und Bälle gibt es in der Rezeption zu entleihen.

## **Ihr Wohnwagen bleibt**

Lassen Sie zu einem günstigen Preis (siehe Preisliste) Ihren Wohnwagen oder Wohnmobil leer bei uns stehen, um später wiederzukommen.

## **Lagerfeuerplatz**

Oberhalb des Spielplatzes befindet sich ein Lagerfeuerplatz. Umgeben von Weidenbäumen ist hier ein offenes Feuer auf einer dafür vorgesehenen Feuerstelle erlaubt. Bänke und Feuerholz befinden sich vor Ort. Bitte erfragen Sie vor der Benutzung weitere Informationen und Nutzungsregeln in der Rezeption oder der Gaststätte.

## **Wohnmobilisten**

Für Wohnmobilisten auf der Durchreise bieten wir ein all-inclusive-Angebot (17:00–11:00 Uhr), incl. Benutzung der sanitären Anlagen, Abwasser-Entsorgung, Frischwasser, Lichtstrom (6 Ampere) und W-LAN. Den Preis entnehmen Sie bitte der aktuellen Preisliste.

## **Post**

Im Flur gegenüber der Pinnwand befindet sich ein Fächerkasten, in den die nachgeschickte Post einsortiert wird. Haben Sie selbst eine Postkarte zu versenden? Neben dem Fächerkasten an unserem privaten Briefkasten finden Sie eine Box, dort können Sie Ihre Sendungen einstecken. Unser Briefträger ist dann so freundlich die Post mitzunehmen.

## **Bewerten Sie uns!**

Am Ende dieses Heftes befindet sich ein kleiner Bewertungsbogen. Gerne können Sie uns auch auf Facebook, [camping.info](http://camping.info), Google oder PiNCAMP eine Bewertung hinterlassen!

# Natur- und Umweltschutz

Von Anfang an war uns der Schutz der Artenvielfalt und die Verbundenheit zur Natur eine Herzensangelegenheit.

## **Holzheizung und Solarthermie**

Seit über 15 Jahren beheizen wir unser gesamtes (Haupt-)Haus ausschließlich mit Holz aus dem heimischen Wald und dem Campingplatz. 2023 wurde die Warmwasser-Produktion durch eine 24m<sup>2</sup> Solarthermie ergänzt.

## **Photovoltaik & Ökostrom**

30 kWp/ 150 m<sup>2</sup> Photovoltaik auf dem Dach, Baujahr 2023, Ausrichtung Südwest, 14° Dachneigung.

Wenn die Sonne nicht scheint nutzen wir trotzdem 100% Strom aus erneuerbaren Energien, welchen wir über die Stadtwerke Bad Pyrmont beziehen.

## **Ladestation für E-Autos**

Seit 2023 steht Ihnen eine 22 kW Ladestation für Elektroautos zur Verfügung. Bei sonnigem Wetter wird diese direkt von unserer Photovoltaikanlage gespeist. Für eine möglichst ökologische Aufladung Ihres Elektroautos empfehlen wir, die Ladestation zwischen 10:00 und 17:00 Uhr zu nutzen. Die Bezahlung erfolgt bequem über die üblichen Apps auf Ihrem Smartphone.

## **Artenvielfalt**

Auf unserem Campingpark können Sie eine Vielzahl verschiedenster Bäume, Sträucher, Hecken und Blumen entdecken. Zusätzlich haben wir großzügige Freiflächen bewusst der Natur überlassen. So entsteht natürlicher Lebensraum für Insekten, kleine Säugetiere, Amphibien, Reptilien und Vögel. Ergänzen tun wir dies durch manuell installierte Nistkästen für Vögel, Fledermäuse, Haselmäuse u.v.m.

# Entsorgung auf dem Platz

## **Abwasser-Entsorgung**

Viele Stellplätze verfügen über einen Anschluss für Abwasser im Boden. Passende Schläuche in unterschiedlichen Längen befinden sich hinter dem Haus und können von dort kostenlos entliehen werden. Bitte lassen Sie Ihr Abwasser nicht in die Regenwassereinflüsse der Straßen ab, denn dieses Wasser landet im Schellenbach!

## **Chemieausguss**

Hinter dem Haupthaus (folgen Sie dem Plattenweg) befindet sich der Chemieausguss. Bitte die Chemietoilette nicht durch den Flur transportieren! Ein weiterer Chemieausguss befindet sich am Gilles-Platz neben WM12, auf der Alm neben dem kleinen Toilettenhäuschen vorne an der Straße und am Ende der Alm an der „Hinteren Straße“.

## **Abfall-Entsorgung**

Hinter dem Haupthaus, direkt vor dem großen Werkstatttor, stehen einige Tonnen für die Entsorgung Ihrer Abfälle bereit.

**Uns ist korrekte Mülltrennung sehr wichtig! Wenn Sie Fragen dazu haben, sprechen Sie uns gerne an!**

**Gelber Sack** in die großen blauen Tonnen links

- Verpackungen aus Kunststoff, Metall oder Verbundmaterialien

**Papier & Pappe** in die großen schwarzen Tonnen mit blauem Deckel

- keine Papiertaschentücher
- keine stark verschmutzten Pizzakartons

**Altglas** weiß, grün, braun: in die kleinen blauen Tonnen rechts oder in den großen Container neben der Einfahrt zum Camping.

- kein Spezialglas (Trinkgläser, Fensterglas...), dieses kommt in den Restmüll!
- kein Keramik oder Porzellan

**Sondermüll**

- defekte Elektrogeräte (vor der Werkstatt abstellen)
- leere Batterien (bitte in die Box gegenüber der Geschirrwashbecken im Flur)

**Restmüll** in die große schwarze Tonne

# Wissenswertes über Bad Pyrmont

## **Supermarkt**

Großer EDEKA-Supermarkt: E-CENTER, ca. 2,8 km vom Camping entfernt (An der Schwage 1), Tel. 0 52 81/933 10  
Öffnungszeiten: Mo–Sa 8:00–21:00 Uhr  
Donnerstags: pro Einkaufswert von € 75,- bekommt man einen € 5,- Gutschein für den nächsten Einkauf.

## **Bioladen**

Naturkost Ökologica, Humboldtstr. 13, nahe Marktplatz, Tel. 0 52 81/60 87 34  
[www.oekologica-naturkost.de](http://www.oekologica-naturkost.de)

## **Wochenmarkt**

Jeden Mittwoch und Samstag von 7:00–13:00 Uhr, Marktplatz Luisenstraße.

## **Hufeland Therme**

Eine Empfehlung ist eine der 12 schönsten Thermen Deutschlands (1,6 km entfernt) mit Saunawelt, Meersalzgrotte, großem Wellness-Angebot und Restaurant „Schröders“.  
<https://hufeland-therme.staatsbad-pyrmont.de/>

## **Hallen-Wellen-Freibad**

### **Pyrmonter Welle**

2,7 km entfernt. Im Winter Hallenbad mit Wellenbetrieb und 106m-Rutsche, im Sommer Freibad. Saunalandschaft, Wellness, Fitness und Bistro.  
[www.pyrmonter-welle.de](http://www.pyrmonter-welle.de)

## **Apotheke**

Wir empfehlen die Löwen-Apotheke, Luisenstr. 5, direkt am Marktplatz  
Tel. 0 52 81/933 60.

## **Fußgängerzone**

Die Fußgängerzone in Bad Pyrmont ist die Brunnenstraße, ca. 1,7 km vom Camping entfernt. Parken können Sie im Parkhaus (Rathausstr. 9).

## **Fahrrad- und E-Bike-Verleih**

Fahrräder, E-Bikes, Scooter und Roller, Tankstelle Huddelbusch (Bahnhofstr. 64, Tel. 05281 / 9894500, [www.32grad-bp.de/radservice](http://www.32grad-bp.de/radservice)).

## **Fahrrad-Shops**

### **Fahrrad Schlieker**

[www.fahrrad-schlieker.de](http://www.fahrrad-schlieker.de)  
Reparaturdienst, Hol- und Bringservice.  
Höxterstr. 26, 32676 Lügde  
Tel. 0 52 81/97 99 48

### **Fahrradhandlung & Service**

**Dietzschold**, Schillerstr. 76  
Tel. 0 52 81/188 25

## **Restaurant-Empfehlungen**

Tempo di Pizza, Kirchstr. 17  
Café Tender, Bahnhofstr. 12, Lügde  
En Casa, Spanische Küche, Kirchstr. 7  
Violett, Mediterran, Kirchstr. 4  
Olympia, Griechisch, Brunnenstr. 19  
Schinkenkrug, Heiligenangerstr. 5  
Restaurant Am Rathaus, Brunnenstr. 3  
Sennhütte am Spelunkenturm, Burgwaldhof 1  
Syrtaki-Grill, Oesdorfer Str. 16

## **Notrufe**

Polizei	110
Feuerwehr & Rettungsdienst	112
Ärztlicher Bereitschaftsdienst	116 117

Andere wichtige Telefonnummern finden Sie an unserer Pinnwand im Flur.

# Sehenswürdigkeiten in Bad Pyrmont

## **Flyer im Flur**

Im Flur des Haupthauses liegen zahlreiche Flyer aus. Hier können Sie Sehenswürdigkeiten und Ausflugsziele entdecken.

Anstatt die Flyer im Altpapier zu entsorgen, können Sie sie gerne zurückgeben; Sie finden dafür ein extra Fach.

## **Hylliger Born und Wandelhalle**

1,9 km entfernt, auf dem Brunnenplatz, am Ende der Brunnenstraße, befindet sich ein super Ausflugsort bei schlechterem Wetter, die lichtdurchflutete Wandelhalle. Egal welchen der drei Eingänge man benutzt, man sollte eine komplette Runde um den Kurkonzertsaal herum drehen, der sich in der Mitte der Halle befindet. Teeladen, Kitschladen, Café, Trinkhalle; hier lässt es sich lange aushalten (siehe auch Heilquellen-Ausschank).

## **Dunsthöhle**

1,3 km entfernt, ein in Nordeuropa einzigartiges Naturphänomen. In einer ehemaligen Buntsandsteingrube tritt CO<sub>2</sub> aus dem Boden aus. Dieses wird heute für Quellgas-Bäder in Pyrmontener Kureinrichtungen benutzt. In der überdachten Grube sammelt sich das Gas und bietet sich für Experimente mit Kerzen und Luftblasen an.

Öffnungszeiten, mit Führungen:  
April - Oktober: Di.-Fr. 15:00-17:30 Uhr,  
Sa., So., Feiertag: 13:00-17:30 Uhr  
(November - März Termin auf Anfrage:  
Tel. 0 52 81/15 15 88)

## **Museum im Schloss**

2,6 km entfernt. Das Museum von Bad Pyrmont ist Herzstück einer imposanten Festungsanlage mit Graft, Wällen, Kasematten und Eckbastion aus dem 16. Jahrhundert, sowie einem Schloss aus der Barockzeit (1710). Es beherbergt stadt- und badgeschichtliche Sammlungen und wechselnde, aktuelle Ausstellungen.

Öffnungszeiten: täglich (außer montags) 10:00-17:00 Uhr. Das Schloss ist ohne Eintritt zu besichtigen. Im überdachten Schlosshof finden viele Veranstaltungen (z.B. „Rock im Schloss“ oder Aufführungen der „Theater Company“) statt. Diese kosten wiederum Eintritt ☺

## **Heilquellen-Ausschank**

Bad Pyrmont, das „Tal der sprudelnden Quellen“, hat einen reichen Schatz an natürlichem Heilwasser. Gegen den Kaufpreis eines Trinkglases können Sie „Die Gesunden 7“ in der Wandelhalle, am Ende der Brunnenstraße, probieren.

## **Kurpark**

















Schönster Park Deutschlands 2005, 17 ha groß, Naturerlebnis und Ruhezone zugleich. Palmengarten mit 300 Großpalmen und 400 subtropischen Gewächsen. Neu seit 2020: Essbarer Wildpflanzenpark.

April - Oktober: 10:00 - 19:00 Uhr,  
November - März: Eintritt frei, Hunde sind nicht erlaubt.

# CAMPINGPARK Schellental

Richtung  
Bad Pyrmont

## Legende

-  Stellplätze
-  Wohnmobilplätze
-  Dauerplätze
-  Gasthof Schellental
-  Anmeldung
-  Toiletten
-  Duschen
-  Chemieausguss
-  Abwasserschläuche
-  Tischtennis- und Aufenthaltsraum
-  Grauwasserentsorgung Wohnmobile
-  Ladestation E-Autos
-  Feuerlöscher
-  Müllentsorgung:  
- Restmüll  
- Gelber Sack  
- Altpapier
-  Altglas
-  WLAN Hot Spot



Sonnen-  
aufgang

Richtung  
Löwensen,  
Thal,  
Hameln

## Campingpark Schellental

Familie Patzig  
Am Schellenhof 1-3  
31812 Bad Pyrmont  
Tel. 05281 / 8772  
www.schellental.de  
camping@schellental.de

Platzplan vom Campingpark Schellental  
Version 5.5 • Stand 08/2024



Sonnen-  
untergang



Richtung Bad Pyrmont

Schellenbach

# Wiederkehrende Veranstaltungen in und um Bad Pyrmont

## **Goldener Sonntag**

Am 1. Sonntag im September erwartet Sie ein großes Kulturfestival und Lichterfest im Kurpark. 15.000 Lampions, Kerzen und Lichterschalen, mehrere Bühnen und ca. 200 Künstler von Kleinkunst bis Jazz, von Blasorchester bis Comedy. Auch die kleinen Besucher kommen auf ihre Kosten. Zum Abschluss gibt es ein Höhenfeuerwerk mit musikalischer Untermalung.

## **Osterräderlauf in Lügde**

6 km entfernt rollen am Ostersonntag bei Einbruch der Dunkelheit sechs mannshohe Eichenräder, mit Stroh gestopft und in Brand gesteckt, den Osterberg hinunter. Ein Spektakel das jährlich über 20.000 Besucher anzieht. Schon am Ostersonntag zieht das Einholen der Räder aus der Emmer, wo sie sich 5 Tage lang mit rund 30 kg Wasser vollgesogen haben, einige Zuschauer an.

Am Ostersonntag ab 14:00 Uhr gibt es ein buntes Unterhaltungsprogramm im familienfreundlichen Emmerauenpark. Um ca. 21:00 Uhr rollen die Räder. Ab 22:00 Uhr findet dann Osterdisco im Festzelt statt. [www.osterraederlauf.de](http://www.osterraederlauf.de)

## **Kleines Fest im großen Kurpark**

An diesem Abend (2024 erstmalig an zwei Abenden) Anfang August wird der gesamte Kurpark zu einer einzigen Open-Air-Bühne. 18 Spielorte, 50 Künstler aus aller Herren Länder. Jonglage, Akrobatik, Zauberkunst, Comedy, Maskentheater, Pantomime und Feuerwerk. [www.kleines-fest.de/BadPyrmont](http://www.kleines-fest.de/BadPyrmont)

## **Landpartie**

Genießen Sie Ende April ein langes Wochenende mit Flair (letztes Aprilwochenende bis 1.Mai). Verweilen, Schauen, Entdecken und genussvolles Einkaufen; tauchen Sie ein in die Welt der schönen Dinge. Genießen Sie das gehobene Flair sowie die facettenreichen Angebote der zahlreichen Aussteller in Pagodenzelten. Lassen Sie alle Hektik des Alltages hinter sich und nehmen Sie sich Zeit, das weitläufige Areal im Kurpark mit allen Sinnen zu erkunden. [www.timpe-landpartien.de/landpartien/bad-pyrmont](http://www.timpe-landpartien.de/landpartien/bad-pyrmont)

## **Historischer Fürstentreff**

Erleben Sie Anfang Juli hautnah einen Rückblick in die Geschichte des europäischen Hochadels. Ein Erlebniswochenende für die gesamte Familie, mit 3-tägigem Unterhaltungsprogramm und historischem Umzug durch Bad Pyrmont, mit Kapellen, Kutschen und ca. 300 Mitwirkenden in festlichen Gewändern. [www.pyrmonter-fuerstentreff.de](http://www.pyrmonter-fuerstentreff.de)

# Wanderziele in unmittelbarer Umgebung

## **Wanderkarte**

In der Rezeption bekommen Sie für 1 € eine Wanderkarte in A3 mit empfehlenswerten Wanderwegen in unmittelbarer Umgebung.

## **Wander-App**

Empfehlenswert ist auch die App „Weserbergland - Urlaubsplaner“ (von Outdooractive AG) um schöne Wanderwege in der Region zu entdecken.

## **30 Minuten mit dem Hund**

Eine schöne Spazierstrecke mit Panoramablick übers Tal und den Campingplatz, ca. 2,5 km lang. Sehr empfehlenswert, wenn man nur eine kleine Runde drehen möchte. Vom Campingpark aus wenden Sie sich nach rechts, und dann biegen Sie immer wenn es geht links ab.

## **Power Walking**

Entwickelte und getestete Touren, zwischen 3 und 12 km lang, laufen teilweise direkt am Campingplatz vorbei. Großes Übersichtsschild an der „Waldecke“ (Parkplatz Richtung Friedensthal/Löwensen).

## **Waldlehrpfad**

Am Parkplatz der DAK-Klinik beginnt ein Waldlehrpfad mit 20 Infotafeln über Flora und Fauna und 20 Baumtafeln mit Erklärungen zu den verschiedenen Bäumen und Gewächsen.

## **Schellenturm**

Ein 1,9 km entfernter Aussichtsturm, der 1824 aus den Ruinen der Burg Schell-Pyrmont errichtet wurde, und 2009 aufwändig restauriert wurde.

## **Bismarckturm**

1,4 km entfernt auf dem Königsberg. Ein 27 Meter hoher aus Dolomit gefertigter Aussichtsturm mit Befehrerungseinrichtung (am Wochenende begehbar und kleine Bewirtung).

## **Spelunkenturm**

2,6 km entfernt. Eine 25 Meter hohe Stahlfachwerkkonstruktion, auf dem 320 Meter hohen Bomberg, mit tollem Panoramablick über Bad Pyrmont und Lügde. Es lohnt sich ein Besuch des nahegelegenen Restaurants „Sennhütte“.

## **3-Türme-Tour**

Empfehlenswert ist es eine Besichtigung der drei Türme (Schellenturm, Bismarckturm & Spelunkenturm) als Rundwanderweg zu verbinden (knapp 15 km).

## **Germanengrab**

Eine germanische Grabstätte in der Nähe des Schellenturms, die 1906 geöffnet wurde. Die darin befindlichen Grabbeigaben sind im Museum im Schloss zu begutachten.

# Ausflugsziele in der Umgebung

## **Flyer im Flur**

Im Flur des Haupthauses liegen zahlreiche Flyer aus. Hier können Sie weitere Sehenswürdigkeiten und Ausflugsziele entdecken. Anstatt die Flyer im Altpapier zu entsorgen, können Sie sie gerne zurückgeben; Sie finden dafür ein extra Fach.

## **Schieder Stausee**

15 km entfernt, vor allem für Kinder toll! Abenteuerspielplatz, Tret- und Ruderboot-Verleih, Ausflugsdampfer, Ponyhof, Streichelzoo, Gastronomie, Familienpark Funtastico. Eine Wanderung um den See: 7 km  
[www.schiedersee.de](http://www.schiedersee.de)  
[www.familienpark-funtastico.de](http://www.familienpark-funtastico.de)

## **Schloß Hämelschenburg**

10 km entfernt. Schönstes Schloß der Weserrenaissance. Café, Biergarten, Museumsshop, Minnegarten, Kunsthandwerker und Wanderwege. Stündliche Führungen.  
[www.schloss-haemelschenburg.de](http://www.schloss-haemelschenburg.de)

## **Externsteine**

Eine 35 km entfernte, markante Felsformation im Teutoburger Wald. Eine mittelalterliche, sakrale Stätte, umgeben von Naturschutzgebiet, das zu Wanderungen einlädt. Familienfreundliche Gastronomie „Zum Felsenwirt“. Gut kombinierbar mit einem Besuch des Hermannsdenkmals (15 km), oder der Adlerwarte Berlebeck (10 km).  
[www.externsteine-info.de](http://www.externsteine-info.de)

## **Hermannsdenkmal**

In Detmold, 40 km entfernt. Eine 1875 eingeweihte 50 Meter hohe Kolossalstatue im Teutoburger Wald, die an die „Schlacht im Teutoburger Wald“ (Varusschlacht) erinnern soll. Beeindruckend! Neben an ein Kletterpark. Auch gut kombinierbar mit einem Besuch der Externsteine (15 km).  
[www.hermannsdenkmal.de](http://www.hermannsdenkmal.de)

## **Schloss Corvey**

UNESCO Kulturerbe, in Höxter, 35 km entfernt, erwartet den Besucher von April bis November täglich von 10:00 – 18:00 Uhr ein eindrucksvolles Erlebnis in Sichtweite zum Weser-Radweg. Barocker Klosterbau, Fürstliche Bibliothek, Museum, Schlossrestaurant mit Gartenterrasse, Weinhaus und ein buntes Veranstaltungsprogramm. Tägliche Themenführungen.  
[www.corvey.de](http://www.corvey.de)

## **Schiffsrundfahrt Weser**

Die Flotte Weser GmbH hat ein breites Spektrum an Fahrplanangeboten, auch mit Veranstaltungen wie Frühstück, BBQ, Musik und Party auf dem Schiff. Einstündige Rundfahrt von Hameln aus. Anlegestelle: Am Stockhof 2, Nähe Rattenfängerhalle, direkt am Kulturzentrum Sumpflume.  
[www.flotte-weser.de](http://www.flotte-weser.de)  
[hameln@flotte-weser.de](mailto:hameln@flotte-weser.de)

## ***Hamelner Altstadt***

20 km entfernt. Für die bis 1993 sanierte Altstadt der Rattenfängerstadt sollte man mindestens 2 Stunden Zeit mitbringen. Ein Einkaufsbummel in historischem Flair oder auf den Spuren des Rattenfängers die Stadt erkunden: folgen Sie den Messing-Ratten im Kopfsteinpflaster.

## ***Rattenfänger-Freilichtspiele***

Sonntags um 12:00 Uhr von Mai bis September präsentieren ca. 80 Hamelner Bürger und Bürgerinnen in einer 30-minütigen Vorstellung die Rattenfängersage auf der Terrasse des Hochzeitshauses in Hameln. Mittwochs um 16:30 Uhr wird das Musical RATS am selben Ort aufgeführt, ebenfalls ohne Eintritt. Täglich um 13:05, 15:35 und 17:35 Uhr wird ein Figuren- und Glockenspiel gezeigt.

## ***Allwetter-Sommerrodelbahn***

In Bodenwerder, 20 km entfernt wartet eine 950 Meter lange Rodelbahn mit einem Höhenunterschied von 60 Metern auf große und kleine Fahrgäste ab 3 Jahren. Adventure-Golf, Seilrutsche, Wasserspielplatz, Elektro-Autos und -Boote, elektrische Kletterwand, Kinderspielplatz, U3-Spielplatz, Natur-Erlebnis-Pfad und Gastronomie mit Biergarten. [www.rodelpark.de](http://www.rodelpark.de)

## ***Museum für Landtechnik***

Das Museum für Landtechnik und Landarbeit in Börry ist 20 km entfernt. Vom 1. April bis 31. Oktober kann man dort das Dorfleben einer vergangenen Zeit erkunden, mit Kirche, Bauernhaus, Schmiede und vielen landwirtschaftlichen Geräten. Museumscafé.  
[www.museum-landtechnik.de](http://www.museum-landtechnik.de)

## ***LWL-Freilichtmuseum Detmold***

35 km entfernt. Deutschlands größtes Freilichtmuseum, 90 Hektar, über 100 Gebäude, Gärten, Felder, Lippegänse und Bentheimer Landschweine. Hier können Sie von April bis Oktober einen Einblick in das ländliche Leben aus über 500 Jahren westfälischer Geschichte werfen. Öffnungszeiten 9:00–18:00 Uhr, Montags geschlossen (außer an Feiertagen).  
[www.lwl-freilichtmuseum-detmold.de](http://www.lwl-freilichtmuseum-detmold.de)

## ***Papiermühle Plöger***

In Schieder, 15 km entfernt, kann man von Mai bis Oktober eine fast komplett erhaltene technische Anlage zur Papierproduktion um 1900 begutachten. Mühlenführer stehen zur Verfügung und erklären die historische Papierherstellung  
[www.papiermuehle-ploeger.de](http://www.papiermuehle-ploeger.de)

## ***Rastiland Freizeitpark***

In Salzhemmendorf, 40 km entfernt. Hier warten mehr als 50 Attraktionen auf abenteuerlustige Besucher aller Alötersstufen. Sehr schön für Familien. Nicht zu unterschätzen ist die Riesenschiffsschaukel, da wird auch großen Besuchern mulmig ☺.  
[www.rasti-land.de](http://www.rasti-land.de)

## ***Koeterberg***

25 km entfernt, 500 m üNN, schönster Rundblick Norddeutschlands. Gastronomie täglich geöffnet, Montag Ruhetag. An Sonn- und Feiertagen Treffpunkt für zahlreiche Motorradfahrer aus der Region.  
[www.koeterberg.de](http://www.koeterberg.de)

- |                                |   |
|--------------------------------|---|
| A = DAK Haus Weserland         | I = Klinik "Der Fürstenhof"                     |
| B = Klinik Dr. Buchinger       | J = Klinik Friedrichshöhe                       |
| C = Fachklinik Bad Pyrmont     | 1 = Rathaus                                     |
| D = m&i Fachklinik/            | 2 = Hylliger Born/<br>Brunnenplatz/ Wandelhalle |
| E = Brunswiek-Klinik           | 3 = Konzerthaus                                 |
| F = Kursana Residenz           | 4 = Kurverwaltung                               |
| G = Reha-Zentrum, Klinik Weser | 5 = Stadtwerke                                  |
| H = Königin-Luise-Bad          | 6 = Waldehrpfad                                 |

# BAD PYRMONT



**i** Tourist-Information Bad Pyrmont  
 Europa-Platz 1, 31812 Bad Pyrmont  
 Telefon (05281) 94 05 11

Wanderkarte in der  
Rezeption erhältlich

CAMPINGPARK  
Schellental

zum  
Schellenturm

Am Schellenhof  
AUM

An- &  
Abreise

Gästehaus  
Maria-Friedensthal

Bismarckturm  
Königsberg

Agaplesion  
Bathildis-Krankenhaus  
Tel. 05281/99-0

Sportplatz &  
Spielplatz

Löwensen

In der Marsch  
Reitsportzentrum




  
 An der Schwage 1, Entfernung: 2,8 km

Hameln

Thaler Landstraße

Stadtplan von Bad Pyrmont  
© OpenStreetMap  
Version 4.1 • Stand 03/2024

Bahnhof  
Bad Pyrmont

Lügde

6

A

S

🚗

LIDL

🚗

Emmer

ont

Lügden-Str.

kt

Oesdorfer-Str.

Wohradstraße

Helenestraße

Emmer

ont

Lügden-Str.

kt

Oesdorfer-Str.

Wohradstraße

Helenestraße

Emmer

ont

Lügden-Str.

kt

Oesdorfer-Str.

Wohradstraße

Helenestraße

Emmer

ont

Lügden-Str.

kt

Oesdorfer-Str.

Wohradstraße

Helenestraße

Emmer

ont

Lügden-Str.

kt

Oesdorfer-Str.

Wohradstraße

Helenestraße

Emmer

ont

Lügden-Str.

kt

Oesdorfer-Str.

Wohradstraße

Helenestraße

Emmer

ont

Lügden-Str.

kt

Oesdorfer-Str.

Wohradstraße

Helenestraße

Emmer

ont

Lügden-Str.

kt

Oesdorfer-Str.

Wohradstraße

Helenestraße

Emmer

ont

Lügden-Str.

kt

Oesdorfer-Str.

Wohradstraße

Helenestraße

Emmer

ont

Lügden-Str.

kt

Oesdorfer-Str.

Wohradstraße

Helenestraße

Emmer

ont

Lügden-Str.

kt

Oesdorfer-Str.

Wohradstraße

Helenestraße

Emmer

ont

Lügden-Str.

kt

Oesdorfer-Str.

Wohradstraße

Helenestraße

Emmer

ont

Lügden-Str.

kt

Oesdorfer-Str.

Wohradstraße

Helenestraße

Emmer

ont

Lügden-Str.

kt

Oesdorfer-Str.

Wohradstraße

Helenestraße

Emmer

ont

Lügden-Str.

kt

Oesdorfer-Str.

Wohradstraße

Helenestraße

Emmer

ont

Lügden-Str.

kt

Oesdorfer-Str.

Wohradstraße

Helenestraße

Emmer

ont

Lügden-Str.

kt

Oesdorfer-Str.

Wohradstraße

Helenestraße

Emmer

ont

Lügden-Str.

kt

Oesdorfer-Str.

Wohradstraße

Helenestraße

Emmer

ont

Lügden-Str.

kt

Oesdorfer-Str.

Wohradstraße

Helenestraße

Emmer

ont

Lügden-Str.

kt

Oesdorfer-Str.

Wohradstraße

Helenestraße

Emmer

ont

Lügden-Str.

kt

Oesdorfer-Str.

Wohradstraße

Helenestraße

Emmer

ont

Lügden-Str.

kt

Oesdorfer-Str.

Wohradstraße

Helenestraße

Emmer

ont

Lügden-Str.

kt

Oesdorfer-Str.

Wohradstraße

Helenestraße

Emmer

ont

Lügden-Str.

kt

Oesdorfer-Str.

Wohradstraße

Helenestraße

Emmer

ont

Lügden-Str.

kt

Oesdorfer-Str.

Wohradstraße

Helenestraße

Emmer

ont

Lügden-Str.

kt

Oesdorfer-Str.

Wohradstraße

Helenestraße

Emmer

ont

Lügden-Str.

kt

Oesdorfer-Str.

Wohradstraße

Helenestraße

Emmer

ont

Lügden-Str.

kt

Oesdorfer-Str.

Wohradstraße

Helenestraße

Emmer

ont

Lügden-Str.

kt

Oesdorfer-Str.

Wohradstraße

Helenestraße

Emmer

ont

Lügden-Str.

kt

Oesdorfer-Str.

Wohradstraße

Helenestraße

Emmer

ont

Lügden-Str.

kt

Oesdorfer-Str.

Wohradstraße

Helenestraße

Emmer

ont

Lügden-Str.

kt

Oesdorfer-Str.

Wohradstraße

Helenestraße

Emmer

ont

Lügden-Str.

kt

Oesdorfer-Str.

Wohradstraße

Helenestraße

Emmer

ont

Lügden-Str.

kt

Oesdorfer-Str.

Wohradstraße

Helenestraße

Emmer

ont

Lügden-Str.

kt

Oesdorfer-Str.

Wohradstraße

Helenestraße

Emmer

ont

Lügden-Str.

kt

Oesdorfer-Str.

Wohradstraße

Helenestraße

Emmer

ont

Lügden-Str.

kt

Oesdorfer-Str.

Wohradstraße

Helenestraße

Emmer

ont

Lügden-Str.

kt

Oesdorfer-Str.

Wohradstraße

Helenestraße

Emmer

ont

Lügden-Str.

kt

Oesdorfer-Str.

Wohradstraße

Helenestraße

Emmer

ont

Lügden-Str.

kt

Oesdorfer-Str.

Wohradstraße

Helenestraße

Emmer

ont

Lügden-Str.

kt

Oesdorfer-Str.

Wohradstraße

Helenestraße

Emmer

ont

Lügden-Str.

kt

Oesdorfer-Str.

Wohradstraße

Helenestraße

Emmer

ont

Lügden-Str.

kt

Oesdorfer-Str.

Wohradstraße

Helenestraße

Emmer

ont

Lügden-Str.

kt

Oesdorfer-Str.

Wohradstraße

Helenestraße

Emmer

ont

Lügden-Str.

kt

Oesdorfer-Str.

Wohradstraße

Helenestraße

Emmer

ont

Lügden-Str.

kt

Oesdorfer-Str.

Wohradstraße

Helenestraße

Emmer

## *Wichtige Hinweise für Hundebesitzer!*

*Liebe Hundebesitzer,*

Hunde sind bei uns erlaubt, allerdings nur unter gewissen Regeln. Die Anzahl der Hunde hat in den letzten Jahren stark zugenommen und wir möchten allen Gästen einen angenehmen Aufenthalt ermöglichen.

Daher haben wir folgende Regeln:

- Hunde sind auf dem Campingplatz grundsätzlich immer an der kurzen Leine zu halten.
- Das große und kleine Geschäft wird außerhalb des Campingplatzes verrichtet, niemand möchte sich dort auf den Rasen legen (oder sein Baby krabbeln lassen), wo vorher gerade Bello sein Geschäft erledigt hat. Dazu gehört auch der Parkplatz.
- Die Nutzung von Hundezäunen ist nicht gestattet.
- Bitte haben Sie Verständnis dafür, dass wir keine Hunde erlauben können, die ununterbrochen bellen. Bitte denken Sie auch an die anderen Gäste, welche die Ruhe des Schellentals genießen möchten.
- **Hundekot-Beutel bitte** nicht in den Sanitären Anlagen oder im Mülleimer vor der Rezeption, sondern **in der Restmülltonne am Müllplatz entsorgen!**

*Herzlichen Dank für Ihr Verständnis!*

### *Campingpark Schellental*

Familie Michael Patzig  
Am Schellenhof 1-3  
31812 Bad Pyrmont  
Tel. 05281/8772  
Fax. 05281/968034  
[www.schellental.de](http://www.schellental.de)  
[camping@schellental.de](mailto:camping@schellental.de)  
[facebook.com/schellental](https://facebook.com/schellental)  
[instagram/campingpark\\_schellental](https://instagram/campingpark_schellental)

Verpackung



[natureOffice.com/DE-275-NNKR2S9](http://natureOffice.com/DE-275-NNKR2S9)

**dieUmwelt  
Druckerei**